

上 上松町

2019年
保存版

災害ハザード マップ



上松町 災害ハザードマップ

●ご利用にあたって

この上松町災害ハザードマップに掲載している各ハザードマップの情報は、自分の住む地域の洪水や土砂災害、地震の危険度を知っていただくとともに、災害発生時には円滑に避難を行っていただくことを目的に作成したものです。

目次

- ・ 上松町災害ハザードマップ 目次、地図の見方 凡例
- ・ 上松町全体図(縮尺:1/50,000) 1 ページ
- ・ 地震 揺れやすさマップ1・2 2・3 ページ
- ・ 地区別地図①～⑮(縮尺:1/4,500) 4～33 ページ
- ・ 避難場所等一覧 34 ページ
- ・ 災害時等の情報伝達経路 35 ページ
- ・ 災害(大雨・土砂災害)に対する注意点 36 ページ
- ・ 土砂災害 37 ページ
- ・ 地震が発生したら 38 ページ
- ・ 地震の揺れと想定される被害/災害時にすべきことは? 39 ページ
- ・ 家庭内の防災チェック 40 ページ
- ・ 要配慮者・避難行動要支援者について/わが家の防災メモ 41 ページ

●凡例

	指定避難所		指定緊急避難場所		町役場		国道		市町村界
	指定緊急避難場所		AED設置場所		交番		県道・主要地方道		大字界
					郵便局		JR中央西線		

上松町 災害ハザードマップ

平成 31 年 3 月作成

発行：上松町役場 危機管理課

木曾郡上松町駅前通り2-13
TEL.0264-52-2001

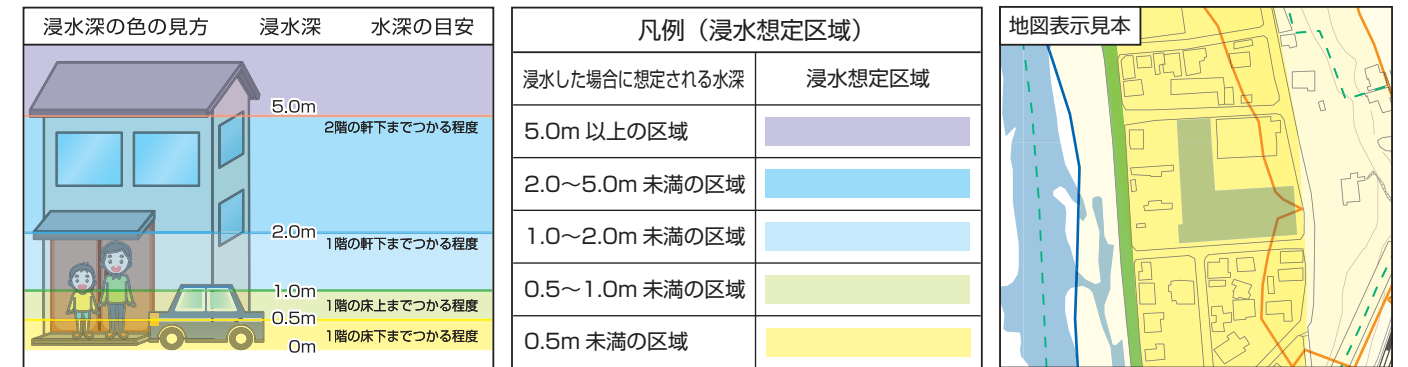
地図編集:株式会社ゼンリン ©ZENRIN.CO.,LTD
「この地図は、上松町長の承認を得て同町発行の1/2,500都市計画図を使用し、調整したものである。(承認番号)27上建第188号」
この地図は、災害発生時に円滑に避難いただくことを目的としており、警戒区域等の地図表示については、現況と異なる場合がありますので、参考情報としてご利用ください。

地図の見方

●洪水ハザードマップの説明

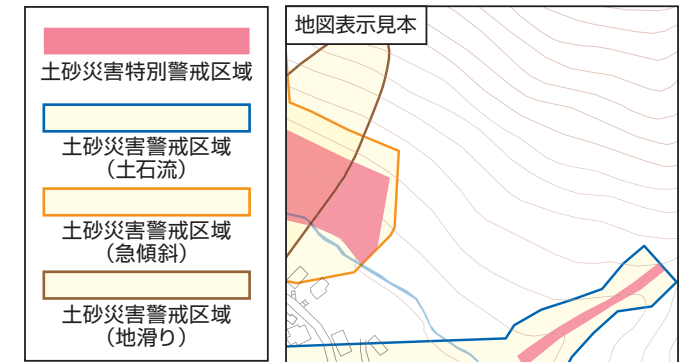
この洪水ハザードマップ(洪水避難地図)は、木曾川水系木曾川、小川が大雨によって増水し、はん濫した場合の予測に基づいて、浸水の範囲とその深さおよび避難所などを示し、住民の皆さんの避難に役立つよう作成したものです。

洪水の規模は、対象とした河川の調査時点における整備状況を踏まえ、長野県が実施したデータ結果等に基づいて、おおむね100年に1回あると想定される大雨により発生する洪水を想定しています。なお、内水によるはん濫(小川や水路のはん濫)等は想定していません。



●土砂災害ハザードマップの説明

土砂災害警戒区域は、長野県が取りまとめたデータを基に掲載されています。一定の地理的条件や保全対象(人家や公共施設)を有する箇所について表示しているため、この地図に示した箇所以外でも土砂災害が発生することがあります。



●地震ハザードマップの説明

長野県では大規模地震の発生に備えるため、従来の地震被害想定の見直しを行い、平成27年3月に第3次地震被害想定調査結果を公表しました。

この防災マップには、上松町に最も影響が大きいと予想される「伊那谷断層帯」の地震と南海トラフ巨大地震による最大震度予測を掲載しています。

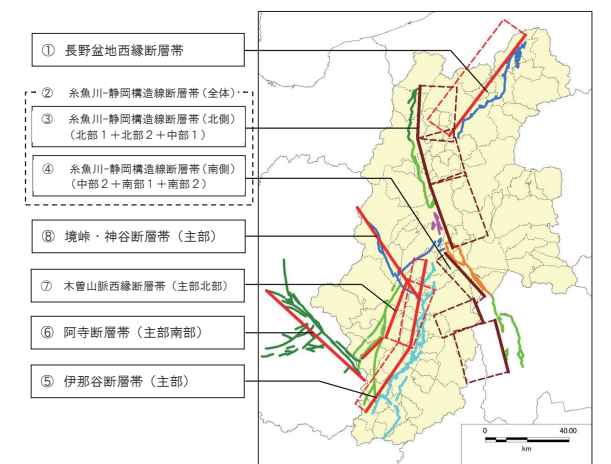


図 1.3-2(1) 今回想定した主要活断層帯の地震の震源断層モデルと主要活断層帯の位置図
(出典:「第3次長野県地震被害想定調査報告書」長野県)

地震 揺れやすさマップ2

(想定地震:伊那谷断層帯による地震)

この最大震度予測図は、長野県地震被害想定調査により
上松町に最も影響が大きいと予想される
「伊那谷断層帯」の地震が起きた場合に予測される
震度階級を地図上に色分け表示したものです。

- 震度 7
- 震度 6 強
- 震度 6 弱
- 震度 5 強
- 震度 5 弱
- 震度 4

